

Atlas infantil de Europa



© 2013 Editorial Weeble

Autora: Marian Guimaraens marian@editorialweeble.com

<http://www.editorialweeble.com>

Madrid, España, diciembre 2013



Licencia: Creative Commons Reconocimiento-
NoComercial-CompartirIgual 3.0

Índice

Europa en el mundo

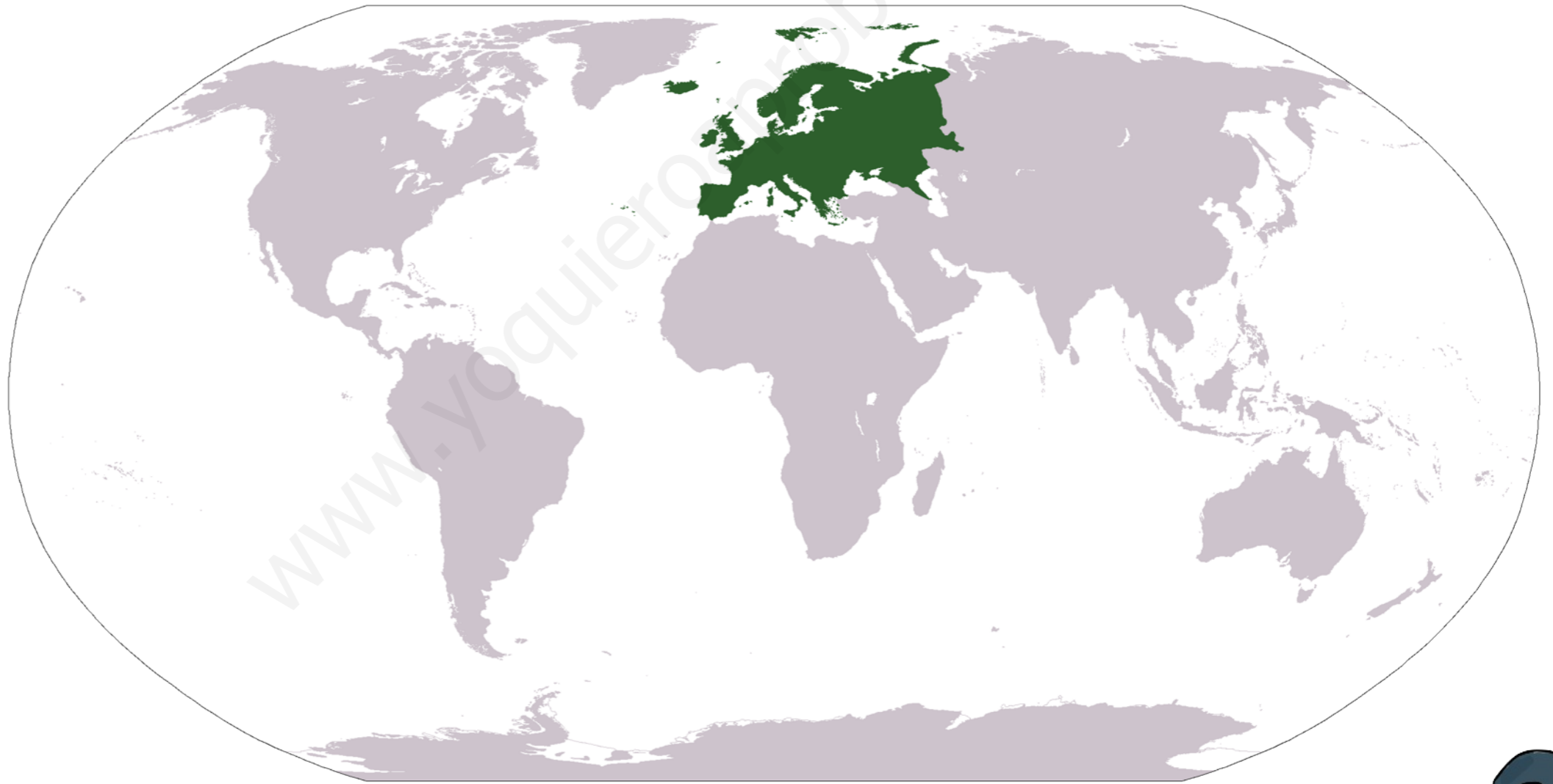
Los países de Europa

Geografía física de Europa

Actividades

www.yequieroaprobar.es

Europa en el mundo



Europa en el mundo

Europa tiene una población de 735 millones de personas, un 11% de la población mundial



Europa está formada por 50 países



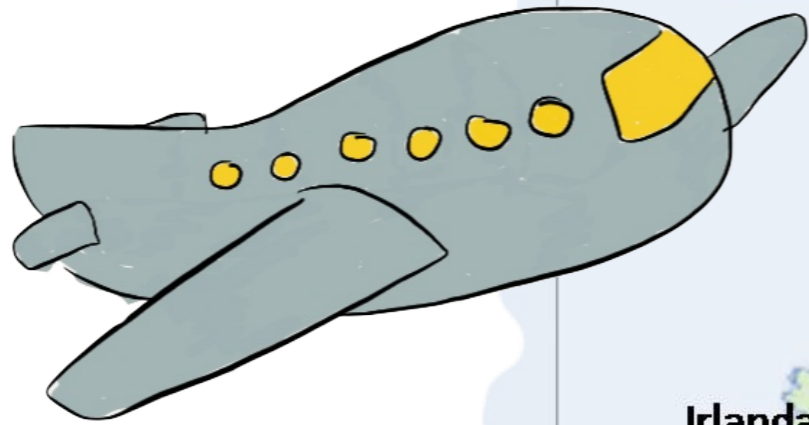
Bandera de la Unión Europea



Bruselas es la capital de la Unión Europea

Europa es el segundo continente más pequeño del mundo, con una superficie de 11,1 millones de kilómetros cuadrados. Esto representa el 2% de la superficie del planeta Tierra y alrededor del 6,8% de las tierras.

Los países de Europa



Las banderas de los países




Austria



Bélgica




Croacia



Rusia



Turquía



Dinamarca



Finlandia



Francia



Suecia



Reino Unido



Alemania



Grecia



Islandia



Noruega



Suiza



Portugal



Irlanda



Italia



Holanda

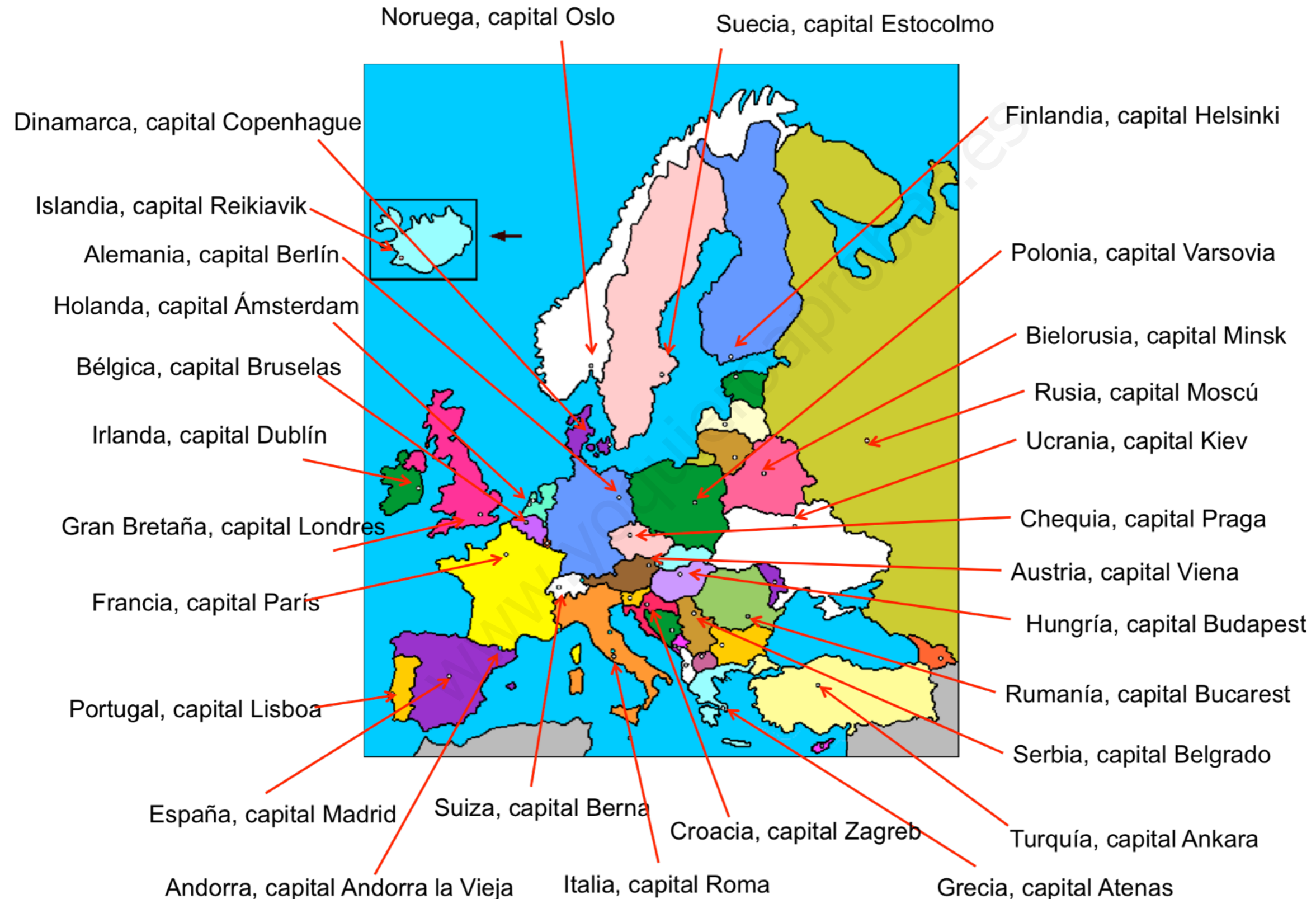


Polonia



España

Las capitales de Europa



Los países de Europa



Europa Occidental

La leyenda del Gallo de Barcelós, símbolo de Portugal



La torre Eiffel tiene 325 metros y se ve desde todo París, Francia

Casa dentro de una enorme piedra, en Guimaraes, Portugal



Europa Occidental



Gran telescopio en la isla de La Palma, en las islas Canarias, España



El champán es la bebida típica francesa



El toro es el animal típico español

Andorra tiene muchas pistas para esquiar



Europa Central



Alemania es el tercer país del mundo donde se bebe más cerveza



El Manennenken Pis simboliza el espíritu independiente de los habitantes de Bruselas, Bélgica



El atomium mide 103 metros y fue construido en 1953. Es la imagen de Bruselas

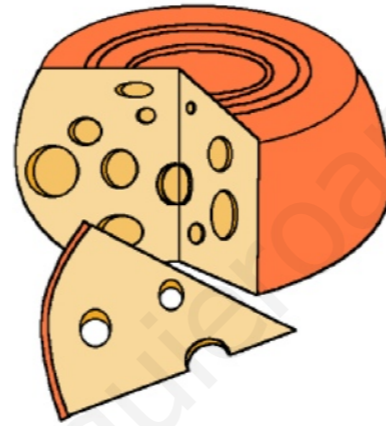


10

Europa Central



Los dos alimentos más típicos de Suiza son el chocolate y el queso



Los molinos es uno de los símbolos holandeses



Holanda produce el 88% de todos los tulipanes del mundo

Europa del Norte

Típico autobús de 2 pisos en Londres, Reino Unido



El Poenix Park es el parque urbano más grande de Europa. Está en en Dublín, Irlanda



El Puente de la Torre, sobre el río Támesis, en Londres, Reino Unido




Europa del Norte



La Sirenita
en
Copenhague,
Dinamarca

Islandia en invierno se cubre
completamente de nieve



Estocolmo está compuesto de
14 islas. Es la capital de
Suecia



Los fiordos
noruegos fueron
excavados por
antiguos glaciares
de hielo



Los renos y los más de 180.000
lagos son la cara de Finlandia



13

Europa del Sureste



El plato típico de Italia son los espaguetis, ¡qué ricos!



Las ruinas del Coliseo romano, el mayor del mundo antiguo, en Roma, Italia



El antiguo Parthenon de los griegos dedicado a la diosa Atenea, en Atenas



Europa del Sureste




El conde Drácula vivió en Rumanía. Todavía hoy da mucho miedo, uuuuhhhh

15

meg-győzések után egy rettenete is meg kellett hartzolni, mellyet meg-ölvén, annak fogait ki kell szántott földbe kellett bé-vetni 's fogok tsudálatoson költenek-ki a' f nak ki-keleésekből nagy fegyveres nak, kik hartzot indítván magok nül fogyatták-el egymást. Illyen hatott akar ki-is az arany gyapjú mindenek szabad volt próbálni.

tól-is jó izü Étkeket nem tsak leg-inkább Rendeknek, a' kik g nélkül szükülködnek, tsak azokat tanították két vagy három ni. (: Noha egyéb vereknek folgálattyar. velhogy a' nagy Komj rendi vagyon, kit m.

El húngaro es el segundo idioma más difícil del mundo después del chino




Los mejores filósofos del mundo fueron griegos: Sócrates, Platón y Aristóteles, entre otros

Rusia



El Kremlin de Moscú es un conjunto de edificios civiles y religiosos




La bebida típica rusa es el vodka
Muy fuerte para los niños



Los ballets rusos son los mejores del mundo

16

Geografía física de Europa




Las montañas de Europa

Los Alpes, los Cárpatos, el Cáucaso y los Urales son los grandes sistemas montañosos de Europa



El Elbrus (5.642 m) es la montaña más alta de Europa. Se encuentra en el Cáucaso



Normalmente los ríos nacen en las montañas

Las montañas de Europa



El Mont Blanc (4.810 m) es la montaña más alta de los Alpes. Se encuentra entre Francia e Italia



El Teide (3.718 m) está en la isla de Tenerife (en las islas Canarias) y es la montaña más alta de España.

Los ríos de Europa

Río	Longitud (km)
Volga	3.692
Danubio	2.860
Dniéper	2.290
Don	1.950
Rhin	1.236
Elba	1.091
Vístula	1.047
Tajo	1.038
Loira	1.013
Ebro	910
Duero	897
Ródano	813
Sena	776

Los ríos más largos



20



El río Volga (en Rusia) es el más largo de Europa

Los ríos de Europa



El río Danubio a su paso por Budapest, Hungría.
El Danubio atraviesa 10 países diferentes a lo largo de su recorrido

El río Rhin es uno de los más caudalosos de Europa




El río Tajo a su paso por Toledo.
Nace en España y desemboca en Portugal



Los mares de Europa



El Mar del Norte es muy peligroso por las tormentas y las grandes olas



Los mares de Europa



El Mar Cantábrico desde el cabo Peñas, en Asturias



El Mar Negro, en Ucrania



El Mar Mediterráneo desde una playa de Formentera, en las islas Baleares

Ahora que has terminado de leer este libro, por favor danos tu opinión sobre él, si te ha gustado o si tienes alguna pregunta para la autora, o simplemente dinos hola.

Estamos encantados de saber de ti. Muchas gracias.

info@editorialweeble.com

Nota: la mayoría de las imágenes utilizadas en el presente libro han sido obtenidas de Wikipedia bajo el registro de dominio público. Alguna adicional ha sido obtenida directamente de Internet sin que hayamos podido ver que ninguna tuviera copyright para su uso ni su fuente. Todas las fotografías se han recogido **acogiéndose al derecho de cita con fines docentes** que se encuentra reconocido por el **artículo 10 del Convenio de Berna para la Protección de las Obras Literarias y Artísticas**, y por el **artículo 32 del Real Decreto Legislativo 1/1996, de 12 de abril, por el que se aprueba el texto refundido de la Ley de Propiedad Intelectual**.

La Editorial

Somos un grupo de padres y madres que nos hemos ido dando cuenta de lo difícil que es para nuestros hijos que lean hoy en día, y que además esa lectura les proporcione algo de formación y diversión al mismo tiempo.

Aprender divirtiéndose es lo mejor que les podemos ofrecer.

Sobre todo nos referimos a los libros de uso en los colegios, tanto de lectura como de texto. Nos gustaría que esos libros que usan fueran más dinámicos y divertidos, pero a la vez educativos.

Así que nos hemos propuesto hacer libros divertidos y modernos. Libros educativos y útiles que les atrapen y desarrollen su imaginación, y que puedan utilizarse en colegios como libros de apoyo.

¡Y lo mejor, es que fueran gratuitos!

Con este reto nos juntamos y empezamos a crear: eligiendo temas interesantes, adaptando las historias, disminuyendo los textos pero ampliando el tamaño de las letras, insertando ilustraciones en cada página, con dibujos modernos, para centrar su atención en lo esencial y al mismo tiempo dejar volar su imaginación, con diversión, contando historias reales o imaginarias.

Y así, al final lo hemos agrupado en un proyecto que nos llena de ilusión. Lo llamamos Editorial Weeble.
Con nuestros libros queremos rediseñar la forma de aprender, en especial de los más pequeños y jóvenes.

Apostamos por la sencillez y la diversión para fomentar el aprendizaje y desarrollo.

<http://www.editorialweeble.com>

Un saludo,

Otros libros publicados Editorial Weeble



La guerra de Troya

para iPad

pdf



El descubrimiento de América

para iPad

pdf



Mi primer viaje al Sistema Solar

para iPad

pdf



Viaje a las estrellas

para iPad

pdf

Visítanos para ver todos nuestros libros gratuitos en

www.editorialweeble.com

© 2013 Editorial Weeble

Autora: Marian Guimaraens marian@editorialweeble.com

<http://www.editorialweeble.com>

Madrid, España, diciembre 2013



Licencia: Creative Commons Reconocimiento-
NoComercial-CompartirIgual 3.0