

NOTA:

Nombre y apellidos:

Observaciones hechas:

.....
.....
.....
.....

TEMA 3: LAS CIUDADES



0- EL POBLAMIENTO

- **Poblamiento** → *asentamiento humano de un lugar determinado.*

→ **Tipos:**

- a) **Poblamiento rural** → las personas se establecen en viviendas aisladas, repartidas en el campo o concentradas en pueblos y aldeas. Como actividades económicas destacan la agricultura, ganadería y explotación forestal.
- b) **Poblamiento urbano** → la población vive en ciudades. Sus habitantes trabajan en fábricas, oficinas, comercios, ...
- ***En el mundo actual predomina el poblamiento rural (52%) sobre el urbano (48%).***



ACTIVIDAD: Lee el siguiente texto y contesta a las preguntas

La vida en el medio rural

Pilar es una niña de 12 años que vive en una pequeña población de 125 habitantes en la provincia de Cáceres. Su localidad nunca fue grande, pero hace 40 años vivían allí unas 600 personas, entre las que había muchos niños y personas jóvenes. Ahora únicamente quedan cuatro niños de la edad de Pilar.

Esta localidad no cuenta con cines, teatros ni instalaciones deportivas; tampoco dispone de hospital ni de centro de salud, si bien un médico acude todas las semanas a pasar consulta. Tan solo quedan dos bares que hacen, también, las veces de pequeña tienda y de centro de reunión vecinal cuando se produce algún acontecimiento.

Pilar se levanta muy temprano para coger un autobús que la traslada a una población más grande, donde acude al instituto. Allí permanece durante toda la mañana, y a las 3 de la tarde regresa a casa. Después de terminar los deberes del instituto, realiza alguna tarea en la granja de sus padres, da un paseo por el campo o juega con sus amigos.

Los padres de Pilar están pensando en marcharse a vivir a Cáceres, pues el trabajo de la granja es duro y proporciona poco dinero. Consideran que en una localidad más grande podrían encontrar algún trabajo que les permita vivir mejor y, sobre todo, porque allí su hija podría tener más oportunidades de cara a su futuro personal y profesional.

1. ¿Cómo es la localidad en la que vive Pilar, rural o urbana? ¿Por qué?
2. ¿Por qué crees que esta población ha perdido tantos habitantes desde la década de 1960?
3. ¿Qué ventajas e inconvenientes crees que tiene Pilar por vivir en una población tan pequeña?
4. ¿Por qué quieren marcharse de esta localidad los padres de Pilar? ¿Qué desean para su hija?



1- LA CIUDAD

1.1- CARACTERÍSTICAS DE UNA CIUDAD

- **Número de habitantes** → para considerar un poblamiento ciudad éste tiene que tener determinado número de habitantes que varía en función del país del que hablemos (Dinamarca: 200 habitantes // España: 10.000 habitantes // Japón: 25.000 habitantes)
 - La densidad de población de las ciudades suele ser elevada pues el espacio es reducido en relación con el gran número de habitantes que contiene
- **El trabajo que realizan sus habitantes** → está relacionado con actividades económicas muy diversas (industria, banca, comercio, educación, transportes,...
- **Otras características** → **Tipo de viviendas** (predominio de edificios de varias plantas), **avenidas**, calles y plazas de grandes dimensiones; existencia de centros comerciales; buenas comunicaciones;...

1.2- FUNCIONES URBANAS

- Todas las ciudades tienen varias funciones, pero una de ellas suele predominar sobre las otras.
- Son las siguientes:
 - a) **Residencial** → función que desempeñan todas las ciudades pues siempre viven personas en ellas.
 - b) **Político-administrativa** → se corresponde con ciudades que son sede de organismos políticos y administrativos locales (ayuntamientos), nacionales (ministerios, capitalidad del país,...) e internacionales (sedes de organismos internacionales, como la ONU)
 - c) **Comercial, financiera y de transportes** → en todas las ciudades se desarrolla la función comercial, pero hay urbes que son importantes centros de transporte y comunicaciones y cuentan con estaciones de ferrocarril, aeropuerto,...
 - d) **Industrial** → se trata de ciudades con industrial que, actualmente, se sitúan en las afueras porque el precio del suelo es más barato y están mejor comunicadas que el centro urbano.

- e) **Cultural y educativa** → son muchas las ciudades que poseen un importante patrimonio artístico-cultural (edificios históricos, museos,..) y una gran oferta de ocio (cines, teatros,...): Venecia, París,...


1.3- ANÁLISIS DE LA CIUDAD

- Para hacer un análisis de la ciudad debemos tener en cuenta los siguientes aspectos:

- a) **El entorno geográfico** → hace referencia al lugar en que se asienta (valle, ladera de una montaña,...)
- b) **Las edificaciones** → los diferentes tipos de construcciones que tiene una ciudad (edificios antiguos, bloques de edificios, viviendas unifamiliares, chabolas,...)
- c) **El plano** → es la representación gráfica de la distribución de los espacios edificados (viviendas,...) y de los no edificados (calles, avenidas, jardines y plazas)

→ **Tipos:**

+ **Plano ortogonal o en cuadrícula** (típico de las ciudades de origen romano o los ensanches del siglo XIX) → trazado regular, con calles rectas perpendiculares entre sí (ejemplos: Zaragoza o Barcelona)



+ **Plano circular o radiocéntrico** (lo tienen algunas ciudades de origen defensivo) → a partir de un punto central (una plaza) las calles se disponen como si fueran radios y están cortadas por otras formando círculos concéntricos (ejemplo: Vitoria, Moscú,...)



+ **Plano irregular** (propio de ciudades de origen medieval en las que las casas se adosaban unas a otras sin orden alguno) → ejemplos: Sevilla, Toledo,...



ACTIVIDADES:

1. ¿Qué características tiene una ciudad?
2. ¿Cuáles son las principales funciones de una ciudad?
3. Explica las diferencias entre un plano ortogonal, circular e irregular y cita un ejemplo de cada uno de ellos.

1.4- ESTRUCTURA DE LA CIUDAD

a. **Zona central** → se encuentra:

- **CBD (Distrito Central de Negocios)** → zona del centro de la ciudad (aquí se desarrollan las principales actividades comerciales y financieras; por ello, son zonas en las que se ubican oficinas, comercios,... y, por tanto, no vive mucha gente).
- **Centro histórico** → es la parte más antigua de la ciudad. Es un área turística y de ocio que cuenta con edificios históricos (iglesias, museos,...) y con calles estrechas. Aquí se ubica, normalmente, el ayuntamiento y otros edificios oficiales. La población que reside en esta zona suele ser envejecida.
- **Ensanches** → barrios que surgieron en muchas ciudades a partir del centro histórico en el siglo XIX. El plano de esta zona es regular y cuenta con edificios de oficinas, comercios,... Aquí reside población con un nivel adquisitivo elevado.

b. **Zona periférica** → se extiende alrededor de la zona central y en ella se distinguen:

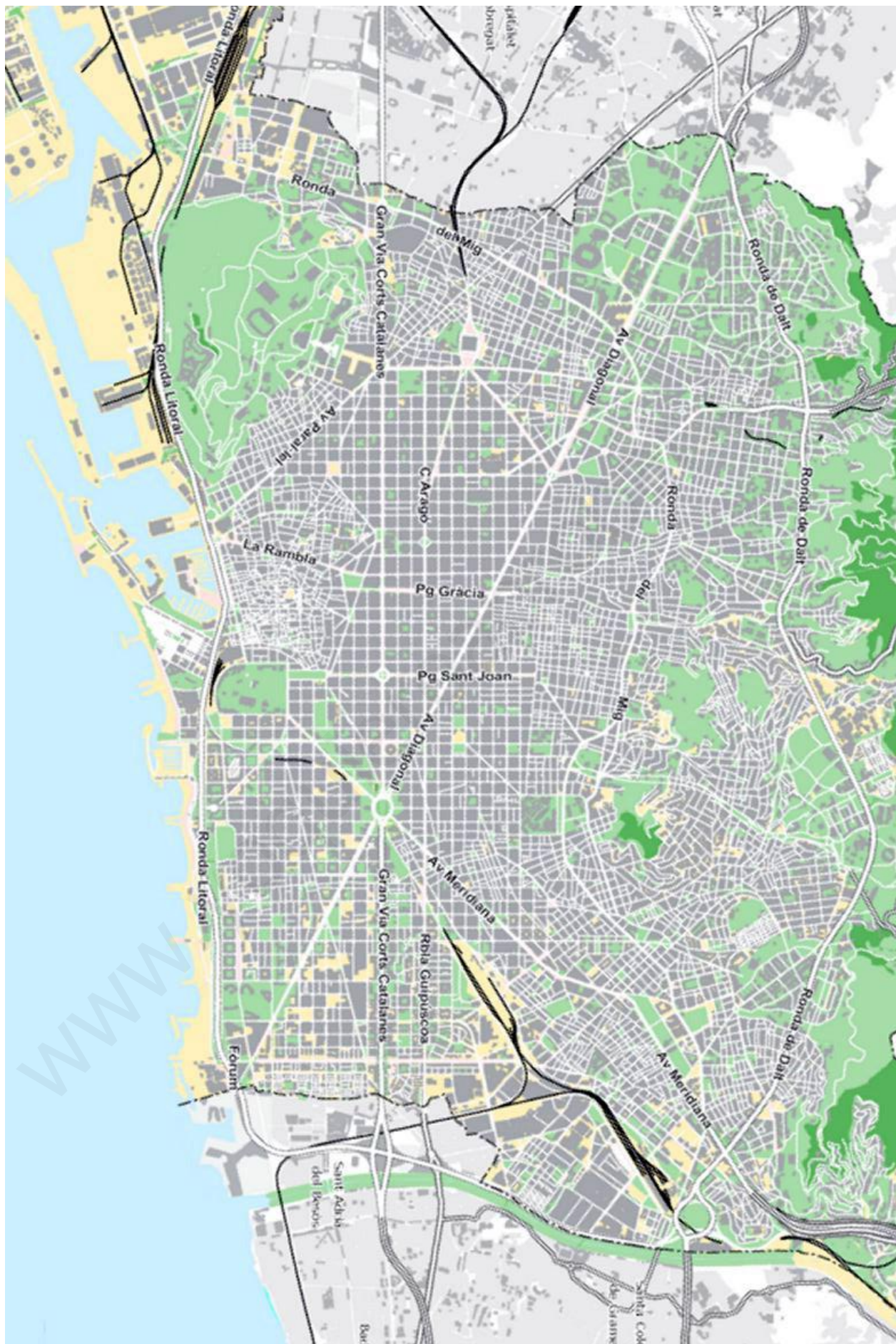
- **Barrios residenciales** → habita la mayor parte de la población. Son áreas bien comunicadas que poseen instalaciones deportivas, centros comerciales, hospitales,...
- **Polígonos industriales y parques empresariales** → zonas no residenciales, situadas junto a las principales vías de comunicación para facilitar el transporte de personas y mercancías.



ACTIVIDADES:

1. Explica las diferentes partes que forman la ciudad.
2. Observa el plano de Barcelona y con un lápiz marca las diferentes partes (barrios antiguos, ensanches, CBD, barrios residenciales de la periferia...).

BARCELONA



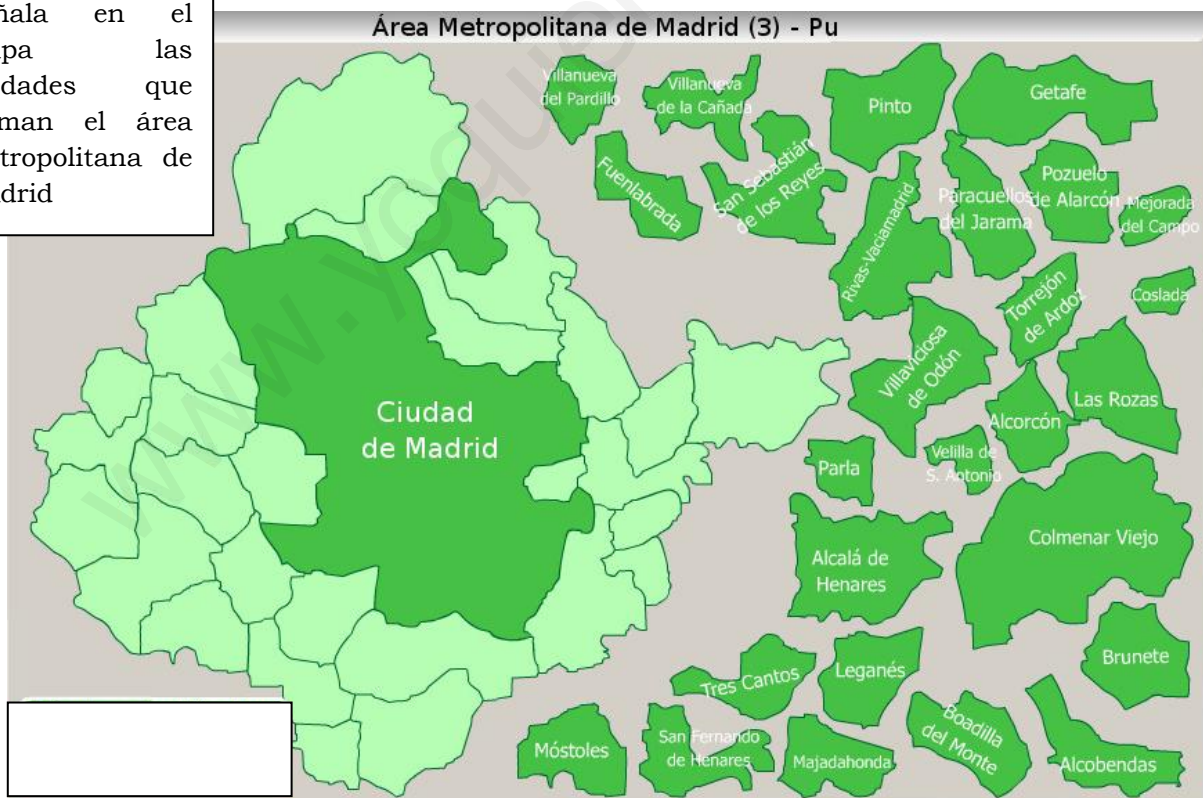
2- LA URBANIZACIÓN EN EL MUNDO

El **proceso de urbanización** es la progresiva concentración en la ciudad de la población y sus actividades económicas.

2.1- CAUSAS DEL CRECIMIENTO DE LAS CIUDADES →

- a. **Crecimiento económico** → muchas ciudades han crecido en habitantes y extensión porque en ellas se desarrollan actividades económicas (industria o comercio).
 - b. **Éxodo rural** → es el movimiento migratorio del campo a la ciudad (actualmente, destaca en los países menos desarrollados).
 - c. **Afluencia de inmigrantes**
 - d. **Mayor natalidad** → el número de nacimientos en las ciudades es elevado; ello hace que haya un crecimiento demográfico importante en las mismas.
- El crecimiento de las ciudades en los **países menos desarrollados** ha hecho que aumente en éstas la **pobreza** (muchas personas que viven en estas ciudades no tienen trabajo, ni una vivienda adecuada,...)
- **El crecimiento de las ciudades hace que se formen distintas áreas urbanas** → destacan las siguientes:
- ❖ **Área metropolitana** → formada por una **ciudad principal** (la metrópoli: se ubican actividades financieras, comerciales,...) **y otras localidades cercanas** (se localizan industrias y barrios residenciales), de menor importancia y que dependen económicamente de la ciudad principal.

1. Señala en el mapa las ciudades que forman el área metropolitana de Madrid



❖ **Conurbación** → **unión de dos o más ciudades próximas entre sí**, que acaban formando un único conjunto urbano, aunque cada una de ellas conserva su independencia administrativa.



❖ **Megalópolis** → **unión de varias conurbaciones**. Son grandes extensiones de terreno completamente urbanizado. Por ejemplo: las regiones de París, Londres, Moscú, Nueva York-Filadelfia-Bostón-Washington D.F., Chicago-Detroit-Cleveland, etc.

ACTIVIDAD

1. ¿Qué es el proceso de urbanización?
2. ¿Cuáles son las principales causas del crecimiento de las ciudades?
3. Define: área metropolitana,
conurbación y
megalópolis.



2.2- LAS CIUDADES DEL MUNDO

❖ Las ciudades en los países menos desarrollados.

- En estos países hay **pocas** ciudades pero son **muy grandes**.
- **Características:** → *crecimiento urbano desordenado*, grandes *contrastes* entre el centro (existencia de rascacielos y barrios de gente acomodada) y la periferia de la ciudad (son barrios de chabolas, sin servicios básicos de agua, luz,...)

❖ Las ciudades en los países desarrollados

- En estos países hay **muchas** ciudades pero de **tamaño mediano o pequeño**.
- **Características** → *crecimiento urbano planificado*, menor número de *contrastes* entre las diferentes áreas; cuentan con zonas verdes, buen desarrollo de los servicios básicos, modernos sistemas de transporte, vías de comunicación adecuadas; muchas de las actividades económicas se han trasladado a las afueras, donde también se están construyendo muchos barrios residenciales.



**KAMPALA
(UGANDA)**



Sidney (Australia)

ACTIVIDADES:

1. Explica las características del proceso de urbanización en los países desarrollados.
2. Explica las características del proceso de urbanización en los países menos desarrollados.

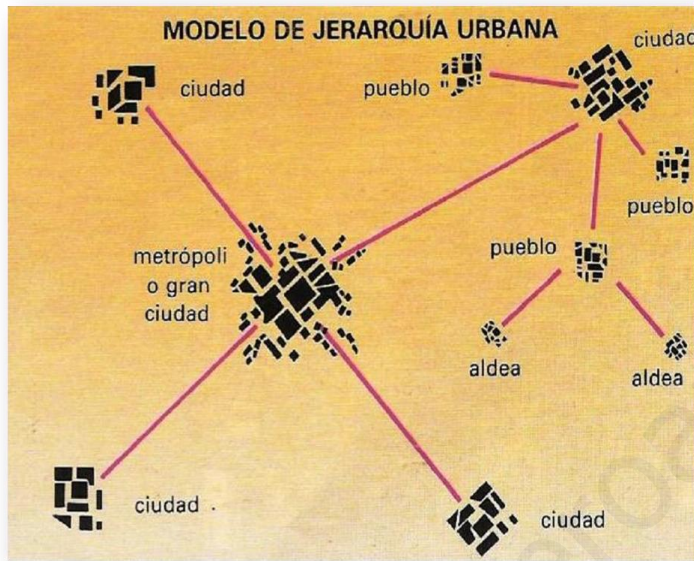
3- LA JERARQUÍA URBANA

- **Definición** → *grado de influencia de una ciudad dentro del territorio en que se localiza.*
- ❖ **La influencia de las ciudades depende de varios aspectos** → una ciudad tendrá una importante influencia si..... :
 - a. Tiene un tamaño (número de habitantes) considerable
 - b. Su localización geográfica dentro de un territorio es buena.
 - c. Cuenta con una red de transportes adecuada.
 - d. Tiene una buena comunicación con otras zonas (aeropuertos, ferrocarril,...)

e. Ofrece calidad y variedad de servicios (hospitales, centros educativos, lugares de ocio,...)

- Existe una **jerarquía de ciudades** en función de su grado de influencia:

- Ciudades que ejercen un dominio que se extiende fuera de las fronteras de su propio país porque son importantes centros de poder político y económico (ejemplos: New York, Tokio o Londres).
- Ciudades muy influyentes dentro de un país pues son la capital del Estado o dominan amplias regiones por razones económicas (ejemplo: Roma y Milán en Italia,...)
- Ciudades con influencia regional o comarcal porque atraen hacia ellas a la población de ciudades más pequeñas o de núcleos rurales próximos al ofrecer mayor cantidad de servicios, industrias,...



ACTIVIDADES:

- ¿Qué es una jerarquía urbana?
- ¿De qué depende la influencia de una ciudad en el espacio geográfico que lo rodea?
- Explica los tipos de ciudades existentes en función de su grado de influencia.

4- LA VIDA EN EL ESPACIO URBANO

4.1- PROBLEMAS DE LA VIDA EN LA CIUDAD

1. Medioambientales:

- Acumulación de **residuos** que tienen que retirarse a diario (en algunas ciudades existen plantas de tratamiento de residuos –clasificación de las basuras para su posterior reciclado-)
- **Contaminación atmosférica** → causada por los gases que calefacciones, vehículos, industrias,... emiten a diario a la atmósfera
 - consecuencia: formación del smog (niebla que cubre las ciudades y que contiene sustancias tóxicas nocivas para la salud).
- **Poca presencia de espacios verdes** en comparación con el medio rural.

- **Contaminación acústica** → situación de ruido extremo (provocado por los coches, bares,...) que resulta molesto y altera y perjudica la calidad de vida de las personas.
- Abundancia de **tráfico** que contribuye a la contaminación atmosférica y acústica; además de provocar atascos que provocan pérdida de tiempo y caos circulatorio.



2. Sociales:

- **Precio de la vivienda elevado** → porque en las ciudades escasea el suelo para poder construir.
- **Relaciones humanas** más *impersonales*.
- Situación de **estrés** en las personas → pues se pierde mucho tiempo en los desplazamientos y esto origina que quede poco tiempo para el ocio.
- Existencia de personas con escasos recursos económicos que se ven obligadas a vivir en barrios que carecen de los servicios básicos (alcantarillado, luz, agua,...).

4.2- VENTAJAS DE LA VIDA EN LA CIUDAD

- *Mejor atención sanitaria* (presencia de centros de salud, hospitales, centros para personas mayores,...).
- *Más posibilidades de encontrar trabajo.*
- *Más medios educativos, culturales y de ocio* (presencia de colegios, institutos, universidades, teatros,...)
- *Gran diversidad de medios de transporte* que agilizan las comunicaciones, tanto dentro como fuera de la ciudad.
- Las ciudades son centros de poder donde se toman *decisiones políticas*.

ACTIVIDADES:

1. Enumera los problemas de la vida en una ciudad y qué se puede hacer para solucionarlos.

- Enumera las ventajas de vivir en una gran ciudad frente a la vida en un pueblo o una ciudad más pequeña.

5- LAS CIUDADES ESPAÑOLAS


- En la actualidad, en España *predomina el **poblamiento urbano*** (aproximadamente, el 80% de la población vive en ciudades).
- Las *primeras ciudades* se fundaron en la Edad Antigua (Cádiz, 1000 a.C. es la más antigua). La mayor parte de las ciudades actuales fueron fundadas en la época romana (Zaragoza, Tarragona, Toledo, Mérida, Barcelona, Sevilla, Astorga...); aunque el crecimiento urbano destacó a partir de la segunda mitad del siglo XX.
- *Actualmente*, existen varias áreas metropolitanas que concentran un gran número de habitantes (Barcelona, Madrid, Valencia, Sevilla, Bilbao, Zaragoza y Málaga).
- **Localización** → sobre todo en las **zonas costeras** (Barcelona, Valencia,...); aunque también existen grandes ciudades en el **interior** (Madrid, Zaragoza, Valladolid,...)

5.1- LAS FUNCIONES DE LAS CIUDADES ESPAÑOLAS

- **Residencial** (todas las ciudades españolas).
- **Político-administrativa**: la ejercen todas las ciudades capitales de provincia y, sobre todo, las capitales de comunidad autónoma y la capital del Estado.
- **Comercial, financiera y de transportes** (en muchas ciudades españolas)
- **Industrial** (Mieres –Asturias-, Mondragón –País Vasco-,...)
- **Cultural y educativa** (Salamanca, Santiago de Compostela, Alcalá de Henares,...)

Actividad: Las funciones de las ciudades españolas

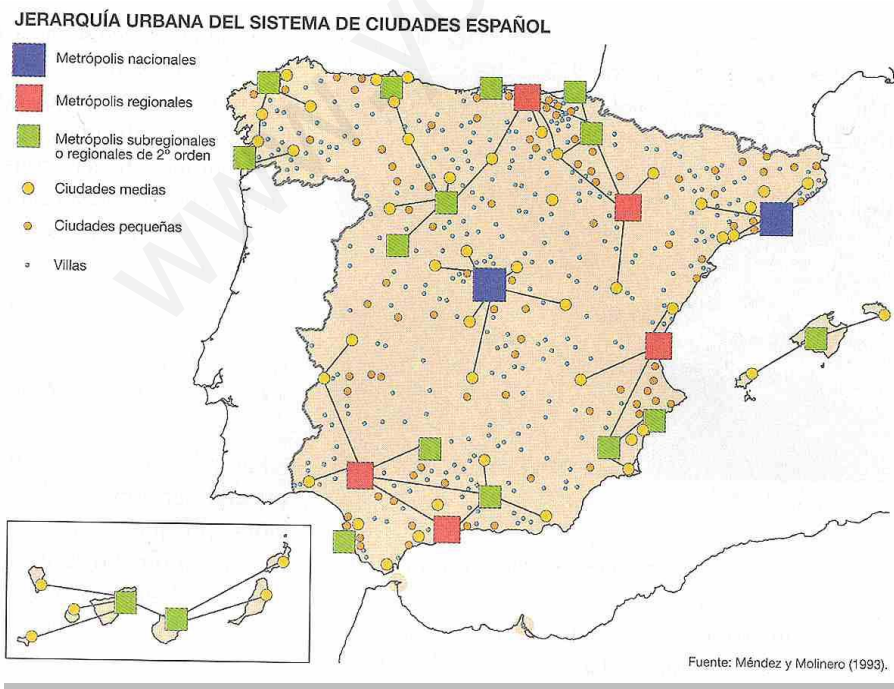
- Escribe la **función urbana** que se corresponde con cada una de las imágenes.
- De cada función urbana, cita un **ejemplo de ciudades españolas** en las que predomine.





5.2- LA JERARQUÍA URBANA EN ESPAÑA

- **Ciudades con una jerarquía urbana nacional** → Madrid y Barcelona y sus respectivas áreas metropolitanas (son las áreas más pobladas de España, tienen influencia nacional e internacional y poseen todas las funciones anteriormente citadas).
- **Ciudades que tienen una jerarquía urbana regional** → su área de influencia se extiende por amplias zonas del centro y del litoral español. Destacan: Valencia, Alicante, Sevilla, Bilbao,...
- **Ciudades con una jerarquía urbana provincial** → ejercen su influencia dentro del territorio de una provincia. Tienen varias funciones urbanas.
- **Ciudades con jerarquía urbana comarcal** → su influencia se extiende a una comarca – territorio más reducido que una provincia-. Cuentan con la función administrativa, comercial,...



1. Explica los diferentes tipos de ciudades que existen en España en función de su lugar en la jerarquía urbana.
2. Realiza un powerpoint en equipo, sobre una ciudad de España. Tendrás que hablar sobre su situación y emplazamiento, su historia, su estructura urbana, su trama urbana, sus barrios, su economía, sus gentes, los problemas y ventajas de vivir en ella.

TÉCNICA: ANÁLISIS DE UN PLANO URBANO

- **Plano urbano (definición)** → *representación gráfica de una ciudad a una escala 1:1000. En él se distinguen: calles, avenidas, travesías, plazas, monumentos,...*
- Para analizarlo debemos tener en cuenta los siguientes aspectos:
 - a. Forma del plano → ortogonal, circular o irregular.
 - b. Entorno geográfico → indicar si la ciudad está próxima a algún río, a la costa, a una montaña, o si se observa alguna población próxima.
 - c. Partes que componen la ciudad → indicar la zona central (CBD, centro histórico y ensanches) y la periferia (barrios residenciales, polígonos industriales,...)
 - d. Red viaria → señalar la dirección de las principales avenidas y calles. También, indicar las carreteras, autopistas y líneas de ferrocarril que comunican la ciudad con otras poblaciones.
 - e. Distribución de edificios y zonas de importancia → localizar los monumentos más importantes (catedrales, iglesias, museos,...), sus plazas, parques y zonas ajardinadas.

► COMENTARIO CORREGIDO: PLANO URBANO DE PALMA DE MALLORCA



- 1- Se observan dos tipos de plano, el irregular (se corresponde con el centro histórico) y el ortogonal (se corresponde con el ensanche)
- 2- El entorno geográfico es el puerto marítimo natural y la bahía de Palma.

3- Se distinguen el casco histórico, en el que se sitúan edificios de origen medieval como la catedral, el palacio de la Almudaina, el Ayuntamiento, el mercado y el hospital provincial; en el ensanche se localizan la estación de ferrocarril, la plaza de toros y el campo de fútbol y se caracteriza porque las calles se cortan en ángulo recto.

4- Otras zonas importantes, además del puerto y la bahía, son las zonas verdes, y el torrente Sa Riera que separa en un extremo el casco histórico y el ensanche.

6- VOCABULARIO DE LA UNIDAD

- **ÁREA METROPOLITANA**: es una gran extensión urbana que rodea a una ciudad importante y abarca administrativamente a varios municipios. Se crea por la actividad económica de una ciudad importante (ciudad central), que se proyecta hacia el exterior y origina el área. Entre la ciudad central y el área se establecen relaciones económicas y sociales: la ciudad central proporciona empleo y servicios y el área alberga a los trabajadores de la ciudad e instala actividades que requieren espacio abundante y barato.
- **CASCO ANTIGUO**: es la parte de la ciudad que comprende desde su origen hasta la época industrial.
- **C.B.D.**: *Central Business District* (**Distrito Central de Negocios**). El CBD o la City, ocupa el centro histórico. Concentra los principales despachos administrativos y financieros; también las principales oficinas y las tiendas más especializadas. Es el auténtico corazón financiero y económico de las ciudades occidentales.
- **CIUDAD DORMITORIO**: son ciudades que surgen principalmente en el área metropolitana de las grandes metrópolis, que sirven fundamentalmente como lugar de residencia o dormitorio para trabajadores empleados en la ciudad central.
- **CONURBACIÓN**: Surge cuando dos ciudades nacen separadas y con el tiempo se unen físicamente, siendo cada una de ellas autónoma. Cuando una conurbación abarca varias ciudades, puede llegar a formar una aglomeración urbana o una megalópolis. En España son ejemplos la conurbación formada por San Sebastián de los Reyes y Alcobendas, la de Benalmádena y Torremolinos; la Bahía de Cádiz (San Fernando, Chiclana, Puerto Real y Puerto de Sta. María), Campo de Gibraltar...
- **ENSANCHE URBANO**: obras de reforma de las ciudades tradicionales efectuadas para facilitar el transporte y la expansión de las ciudades. En España han consistido esencialmente en el derribo de las murallas medievales y la creación de nuevos espacios urbanos en las lindes de la ciudad tradicional. La aparición de proyectos de ensanches se generalizó a partir de 1850, destacando los de Barcelona de Ildefonso Cerdá (1860), de Madrid de Carlos de Castro (1860) y el de San Sebastián de Cortázar (1864).
- **GHETTO**: nombre dado a los barrios ocupados por los judíos en las ciudades de Europa central y oriental. Por extensión se aplica a sectores aislados habitados por una minoría étnica, religiosa o social.
- **MEGALÓPOLIS**: áreas urbanizadas que se extienden a lo largo de cientos de kilómetros, formando un continuo urbano. Incluyen metrópolis, áreas metropolitanas y conurbaciones con millones de habitantes y un uso muy intensivo del suelo. Ejemplo: desde Girona a Cartagena.
- **METRÓPOLIS**: son las ciudades que se encuentran en la cima de la jerarquía del sistema urbano. Se caracterizan por una población superior a 200.000 habitantes, funciones especializadas y diversificadas y un área de influencia amplia, que puede tener carácter nacional, regional o subregional.
- **PERIFERIA URBANA**: es la zona urbanizada más alejada del centro y del casco antiguo de una ciudad, creada a partir de 1960 a lo largo de los principales ejes de transporte (ferrocarril, carreteras) debido al enorme crecimiento de las ciudades por el fuerte éxodo rural provocado por el desarrollo de la industria y del sector servicios.
- **URBANISMO**: acción de organizar o planificar las ciudades. Son las disposiciones que tiene como objeto la ordenación del espacio urbano y la previsión del crecimiento futuro, tanto en los aspectos físicos como en la dotación de servicios..