

OCEANO GLACIAL ÁRTICO  
Queen Elizabeth Islands  
Svalbard Islands  
Mar de Beaufort  
Melville Island  
Victoria Island  
Banks Island

OCEANO GLACIAL ÁRTICO  
Queen Elizabeth Islands  
Svalbard Islands

OCEANO PACÍFICO  
Vancouver Island  
Queen Charlotte Islands

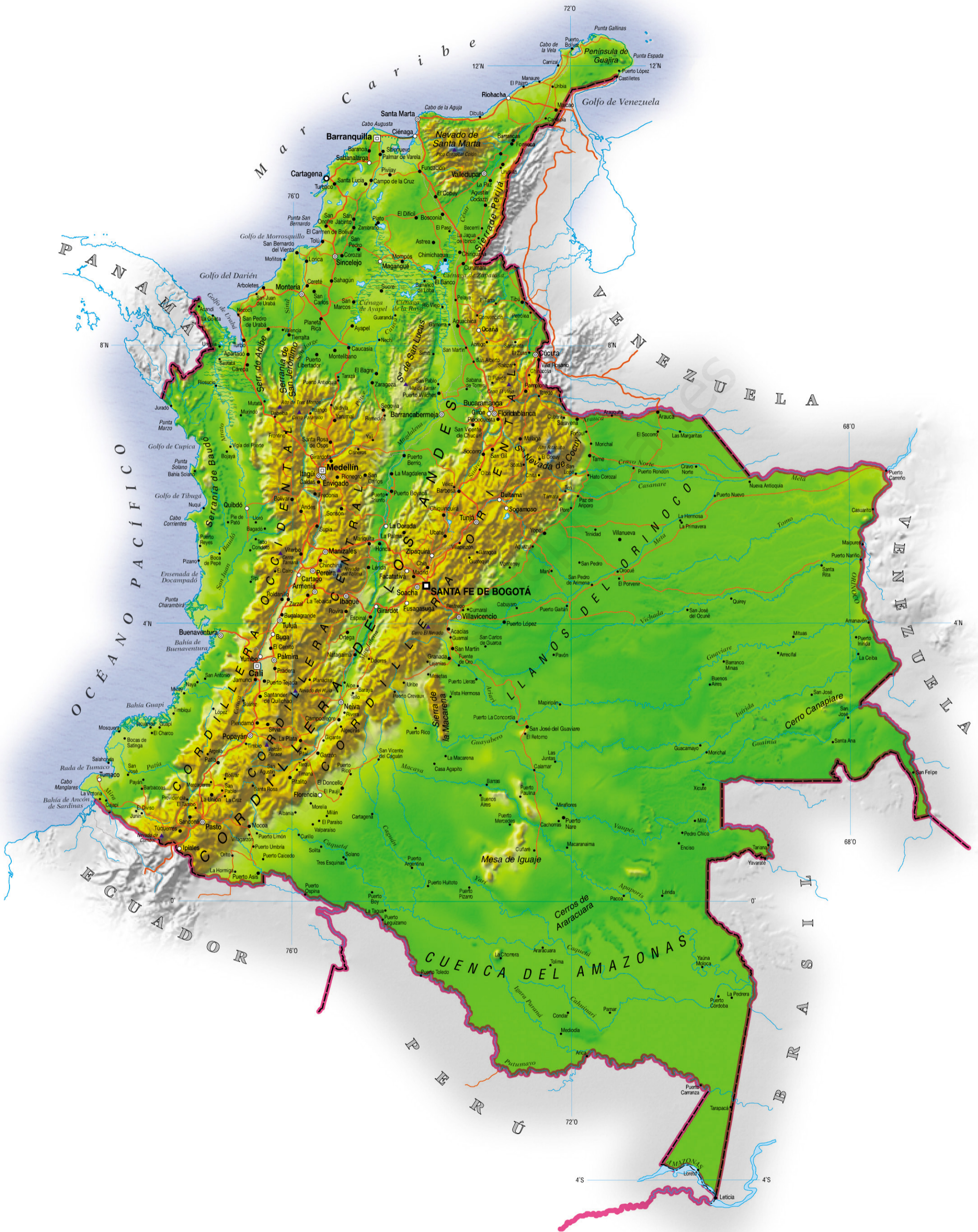
ESTADOS UNIDOS

OCEANO ATLÁNTICO  
Mar del Labrador  
Estrecho de Davis  
Estrecho de Hudson  
Bahía de Hudson  
Bahía de Baffin  
Cuenca de Foxe  
Estrecho de Foxe  
Estrecho de Hudson  
Monts Otish  
Golfo de San Lawrence  
Cabo Breton Island



www.aprobar.es





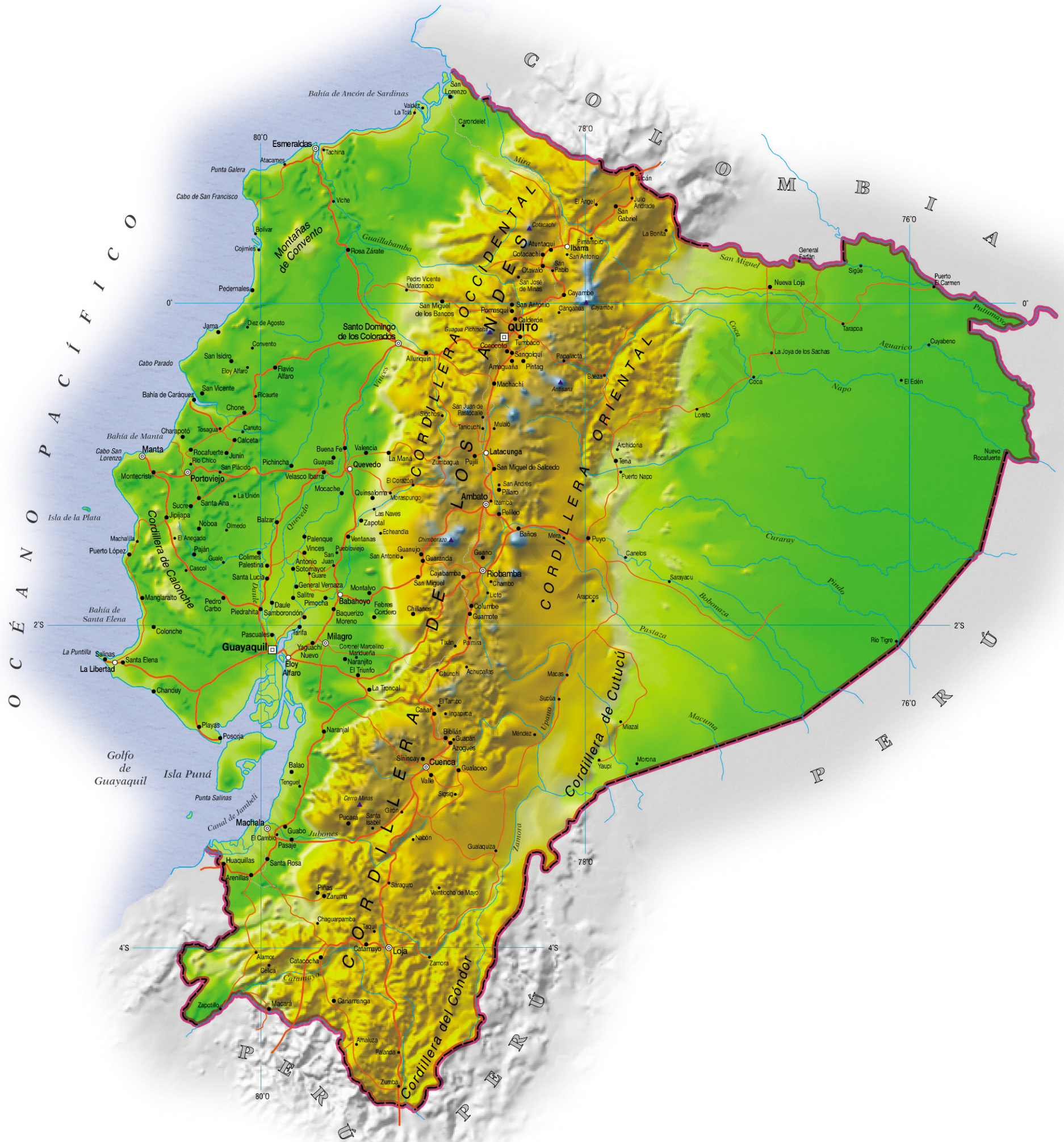


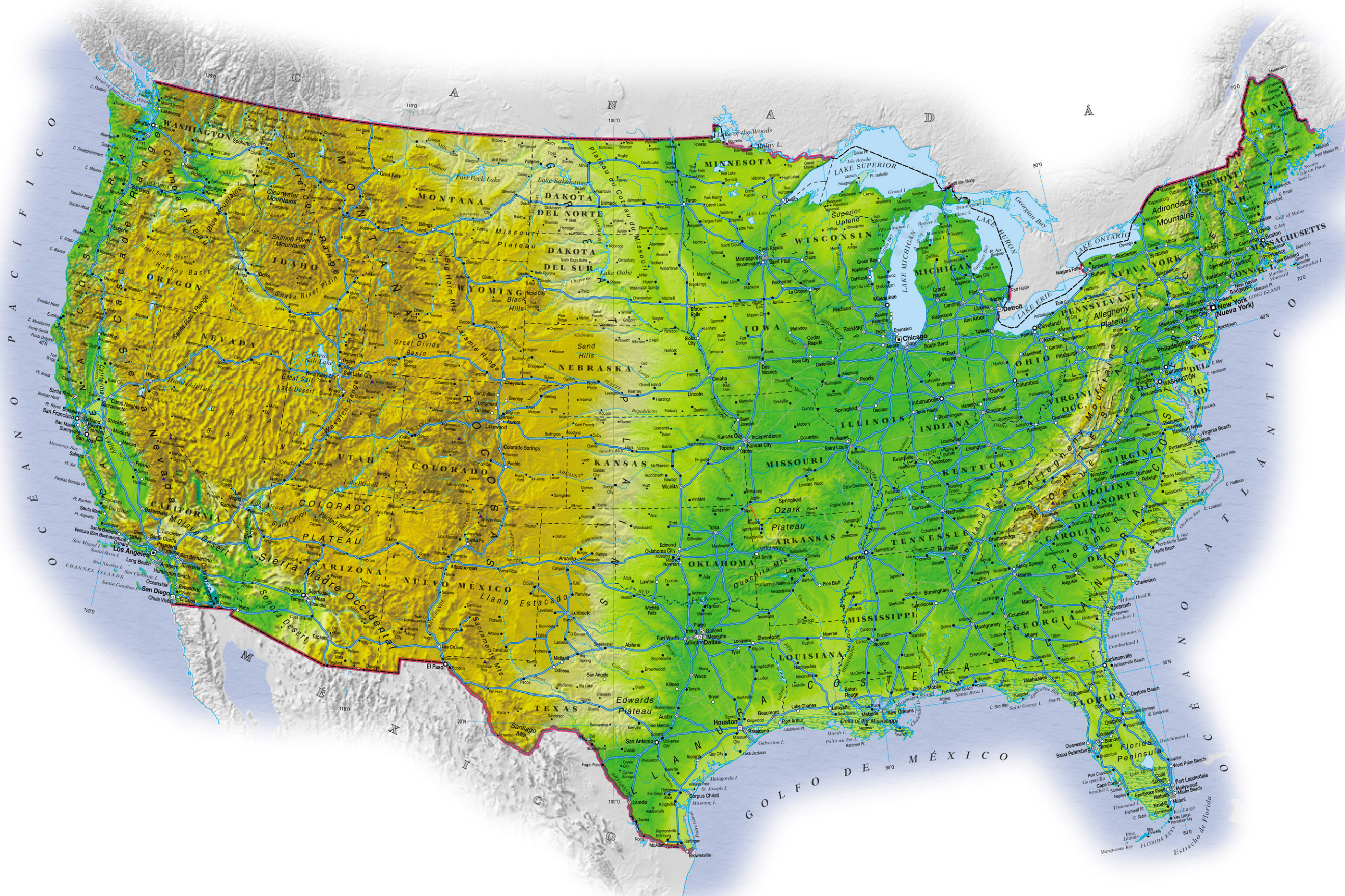


WWW.YOQUIBU.COM

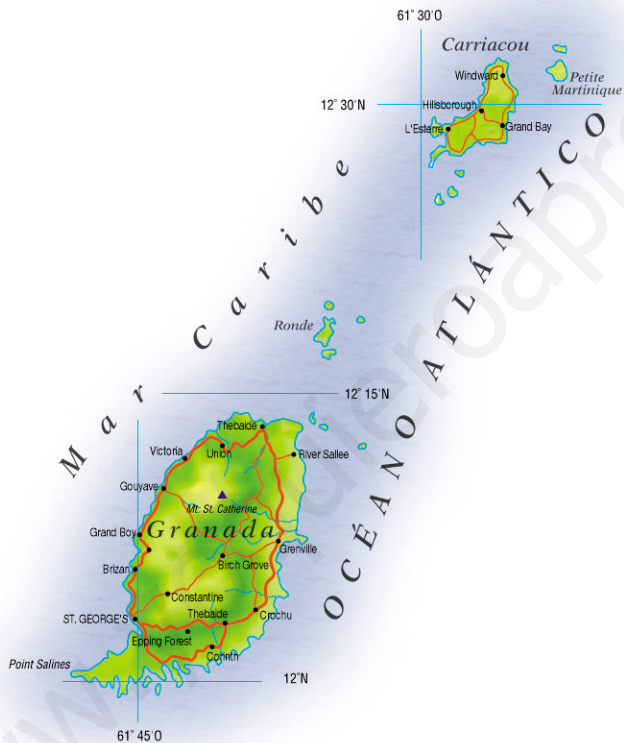
Map of Cuba showing provinces, major cities, and geographical features. Key locations include LA HABANA, Matanzas, Santa Clara, Camaguey, Santiago de Cuba, and Sierra Maestra. The map also displays the Gulf of Mexico, Caribbean Sea, and Atlantic Ocean, along with various archipelagos and canals.



















WWW



C a r r i b e

M a

G U A T E M A L A

E L S A L V A D O R

P O C É A N O P A C Í F I C O

N I C A R A G U A

Islas de la Bahía

Montes Merendón

Cordillera Nombre de Dios

Sierra La Esperanza

Cordillera de Conayagua

Cordillera Opalaca

Cordillera de Montecillos

Cordillera Entre Ríos

Montes Agalta

Montañas de Patuca

Montañas de Colón

Golfo de Honduras

Lago de Yojoa

Golfo de Fonseca

Islas de la Bahía

Laguna de Ibars

Laguna Brus

Laguna Catarasca

Choluteca

TEGUCIGALPA

San Pedro Sula

Puerto Cortés

San Pedro Sula

El Progreso

San Pedro Sula

La Ceiba

Salado Barra

La Ceiba

Puerto Castilla

Punta Caxinas

Santa Rosa de Aguán

Cabo Camarón

Punta Patuca

Barra Patuca

Brus Laguna

Punta Patuca

Barra de Caratasca

Puerto Lempiata

Cabo Falso

Cabo Gracias a Dios

San Pedro Sula

El Progreso

San Pedro Sula

La Ceiba

Salado Barra

La Ceiba

Puerto Castilla

Punta Caxinas

Santa Rosa de Aguán

Cabo Camarón

Punta Patuca

Barra Patuca

Brus Laguna

Punta Patuca

Barra de Caratasca

Puerto Lempiata

Cabo Falso

Cabo Gracias a Dios

San Pedro Sula

El Progreso

San Pedro Sula

La Ceiba

Salado Barra

La Ceiba

Puerto Castilla

Punta Caxinas

Santa Rosa de Aguán

Cabo Camarón

Punta Patuca

Barra Patuca

Brus Laguna

Punta Patuca

Barra de Caratasca

Puerto Lempiata

Cabo Falso

Cabo Gracias a Dios

San Pedro Sula

El Progreso

San Pedro Sula

La Ceiba

Salado Barra

La Ceiba

Puerto Castilla

Punta Caxinas

Santa Rosa de Aguán

Cabo Camarón

Punta Patuca

Barra Patuca

Brus Laguna

Punta Patuca

Barra de Caratasca

Puerto Lempiata

Cabo Falso

Cabo Gracias a Dios

San Pedro Sula

El Progreso

San Pedro Sula

La Ceiba

Salado Barra

La Ceiba

Puerto Castilla

Punta Caxinas

Santa Rosa de Aguán

Cabo Camarón

Punta Patuca

Barra Patuca

Brus Laguna

Punta Patuca

Barra de Caratasca

Puerto Lempiata

Cabo Falso

Cabo Gracias a Dios

16°N

88°O

14°N

88°O

86°O

16°N

14°N

86°O

84°O

84°O

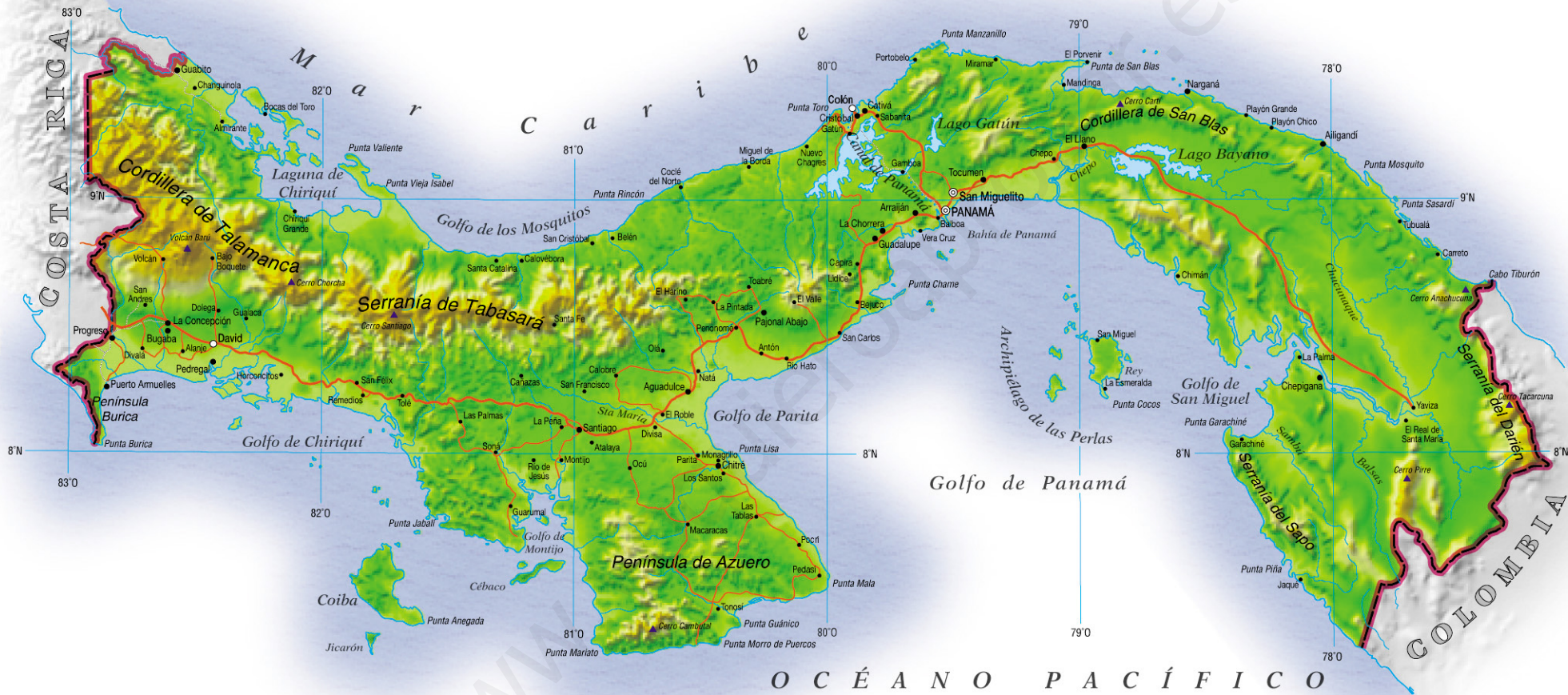




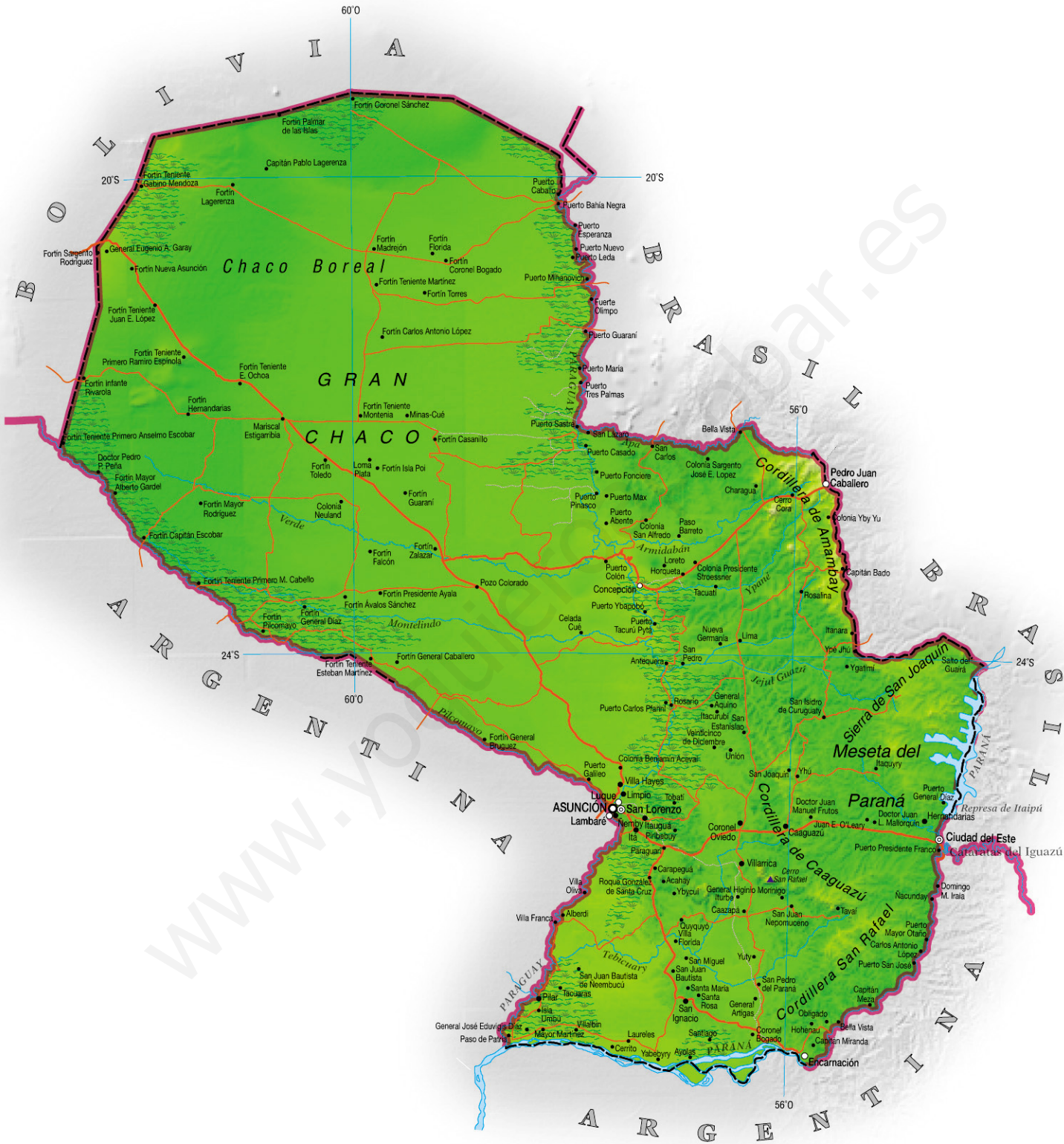
www.bar.es



WWW













St. Lucia Channel

St. Lucia  
(Santa Lucía)

61° 00' O

14° 00' N

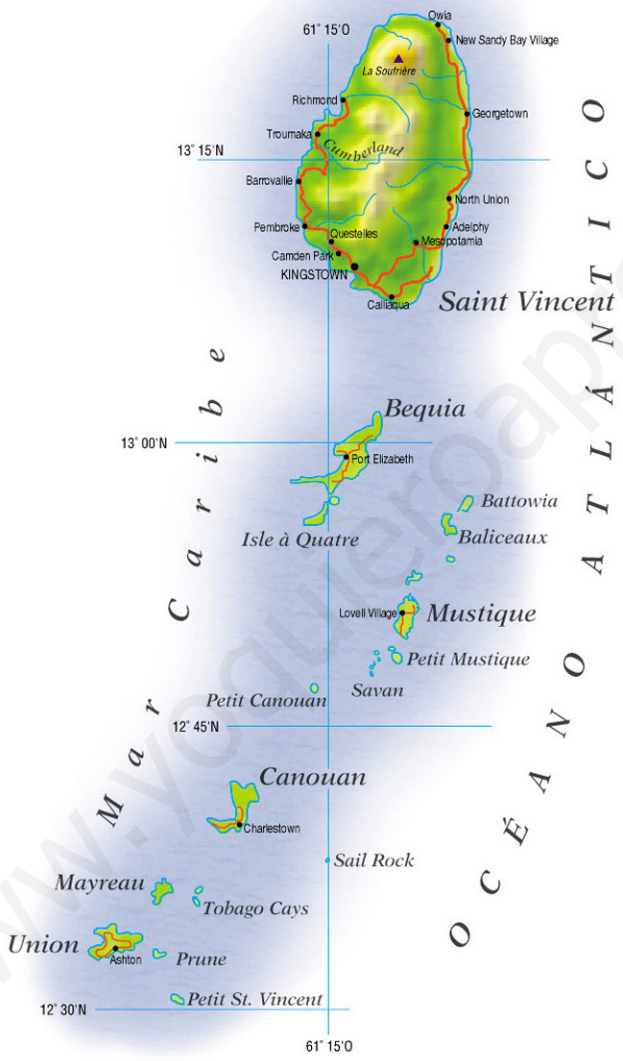
Mar Caribe

OCEANO ATLANTICO

St. Vincent Passage







M A R I T I M O A T L Á N T I C O

M a r C a r i b e

O C É A N O

Mar Caribe

Mar Caribe

OCEANO ATLANTICO







